

MODULARIO
F. rig. rend. 497

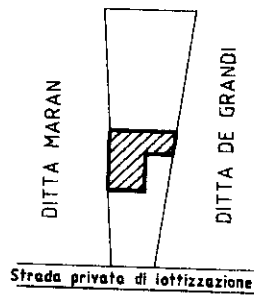


MINISTERO DELLE FINANZE
DIPARTIMENTO DEL TERRITORIO
CATASTO EDILIZIO URBANO (RDL 13-4-1939, n. 652)

MOD. **BN** (CEL)

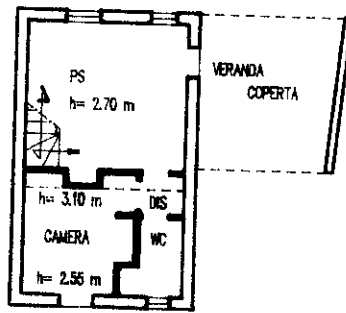
LIRI
500

Planimetria di u.i.u. in Comune di CALASETTA via Localita' "SPIAGGIA GRANDE" civ. S.N.

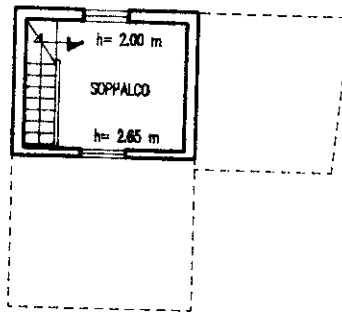


FOGLIO 15
MAPPALE 269
Scala 1:1000

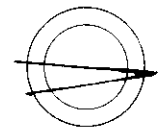
PIANO TERRA



PIANO PRIMO



ORIENTAMENTO



SCALA DI I: 200

Roma Istituto Poligrafico e Zecca dello Stato P.V.

Dichiarazione di N.C. <input checked="" type="checkbox"/>	Denuncia di variazione <input type="checkbox"/>	Compilata dal <u>ING. VIGO ANTONIO</u> (Titolo, cognome e nome)	RISERVATO ALL'UFFICIO
Identificativi catastali F. 15 n. <u>664</u> sub		Iscritto all'albo de. <u>INGEGNERI</u> della provincia di <u>CAGLIARI</u> n. <u>2411</u> data Firma	